

HOROLEZECTVO UMELE STENY SKIALPINIZMUS LÁDOVÉ LEZENIE GALÉRIA STORY SPRIEVODCA SVET ENGLISH VERSION

Sprievodca



Severná stena Ďumbiera

Sprievodcu a doporučené cesty pripravili Milan a Paľo Packovci a Ero Velič

Ďumbier, 2043 m sa nachádza v centrálnej časti Nízkyh Tatier. Je najvyšším kopcom tohto pohoria. V jeho masíve sa nachádzajú Štiavnica, Pagova kopa, Ďumbier a Ludárova kopa. Z horolezeckého hľadiska je zaujímavá S žulová stena vysoká do 400 metrov. Najvyššia horolezecká aktivita bola v rokoch 1977 až 1980, kedy tu vzniklo 30 nových ciest. Výhodná je dostupnosť steny z chaty M. R. Štefánika z južnej strany Ďumbiera. Najdlhšie a najkrajšie výstupy sú v S stene z predvrchola Štiavnice.

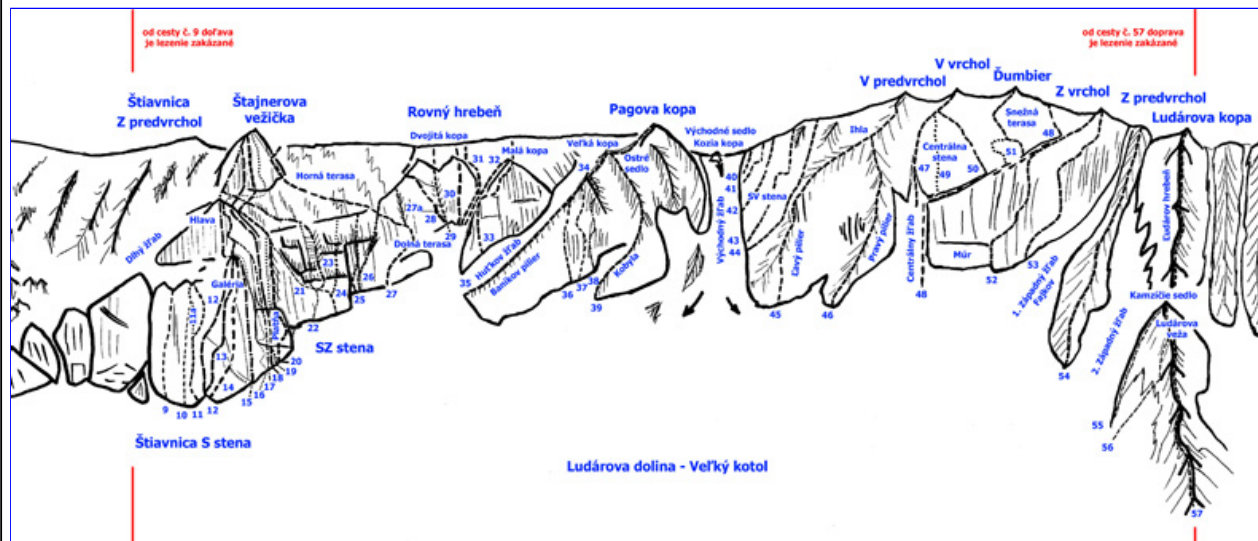
Výnimka Ďumbier

- východiská horolezeckých túr sú z chaty M. R. Štefánika a Kamennej pod Chopkom, v ktorých sú zriadené knihy túr pre povinný zápis všetkých túr do oblasti,
- knihy horolezeckých túr budú obsahovať najmä tieto údaje: dátum, mená návštevníkov dotknutej oblasti, príslušnosť k športovému klubu JAMES, hodina odchodu z chaty a hodina návratu z horolezeckej túry, informácie o pozorovaných kamzíkoch (zápis do pozorovacích hárkoch a následné hodenie do schránok Programu záchrany kamzíka nachádzajúcich sa spomínaných chatách),
- ohraničenie lokality: z východu Štajnerovou vežičkou a Lehotského komínom a zo západu Ludárovou kopou po Kamzičie sedlo dole pilierom Ludárovej veže.
- lezeckú cestu „Lehotský komín“ nie je možné využívať na lezenie, slúži len na ohraničenie lokality
- ako zostupové resp. nástupové cesty k horolezeckým terénom v severnej stene Ďumbiera a Štiavnice sa výlučne použijú Huťkou žľab a Východný žľab, Centrálnym žľabom Ďumbiera je možné uskutočniť len horolezecký výstup,
- na celej lokalite sa bude pohybovať maximálne 10 osôb,
- rozhodnutie sa vzťahuje len na osoby s platným členstvom v Slovenskom horolezeckom spolku JAMES,
- rozhodnutie sa nevzťahuje na obdobie vyhláseného 4. a 5. stupňa lavínového nebezpečenstva.

Rozhodnutie platí 15. 12. 2006 - 28. 2. 2007



Odporúčaný materiál: Treba mať so sebou výber skobiek, čokov a friendov. Niektoré štandy sú na skobách, sem tam je nit, niektoré si treba spraviť. Je to ako v zimných Tatrách.

Zostup: Každá cesta končí na hrebene, zostup na chatu je jasný. Po hrebene treba ísť do Východného sedla a smerom na J značenou cestou na chatu M. R. Štefánika. Zostup v tme a hmle môže byť problematický. Spať pod stenu len povolenými žľabmi.



ŠTIAVNICA - S STENA

- Let motýľa, P. Packo - D. Spevák 14. 1. 2001
- Patagónia, M. Packo - P. Packo 27. 1. 2002
- E. Velič - M. Packo, 1986 VI
- Master Mix, M. Packo - P. Packo 9. 1. 2000 M6
- Biele fleky, P. Daniš - E. Velič 26. 11. 1978 V A2 (VII-)
- Hasičská, P. Daniš - E. Velič 19. 11. 1978 V A1
- Zimný pokus, L. Strmeň - E. Velič 3. 10. 1982 V A2
- Diretka, L. Strmeň - E. Velič 8. 1. 1980 V A2
- Stará cesta, J. Kocúr - E. Velič 12. 9. 1977 IV-
- Cesta na pamiatku J. Psoťku, J. Šikula - E. Velič 8. 11. 1984 V
- Stredom platne, P. Daniš - E. Velič 6. 7. 1980 VI A0
- Koniec prázdnin, M. Packo - P. Packo 27. 2. 1999 V-
- Vila Natália, V. Borsek - M. Strelec - E. Velič 7. 9. 1981 V



ŠTIAVNICA - SZ STENA

- 21. Štepanský ?? IV
- 22. Kremienok, E. Velič nov. 1984 V
- 23. Kút SZ steny, J. Vrbiniak – E. Velič 2. 1. 1981 VI-
- 24. Cesta mladých, M. Strelec – L. Strmeň 12. 7. 1981 V A2
- 25. Zimné radovánky, J. Lovás – P. Packo 11. 2. 1997 VI A2
- 26. Hitparáda, J. Lovás – P. Packo 18. 2. 1997 VII-
- 27. Sprcha, L. Peniak – E. Velič 24. 2. 1979 V- A1
- 27a. Sprcha direkt, P. Packo – E. Velič 21. 3. 1998 V- A1 90°
- 28. Cesta rampami L. Strmeň – J. Vrbiniak jan. 1982 V

DVOJITÁ KOPA - S STENA

- 29. Ľadový zárez, P. Packo – E. Velič 12. 3. 1998 Ľad, mix 90°
- 30. Trávovka, E. Velič – J. Vrbiniak jan. 1982 IV 70°
- 31. Strážnica, L. Bočkor – E. Velič jan. 1982 IV- A2

MALÁ KOPA - S STENA

32. Modrý ľad, P. Slivka – E. Velič 21. 12. 1979 ľad 80°
 33. Platňa na Malú Kopu, P. Daniš – E. Velič 25. 2. 1977 IV A0



Paľo Packo v kľúčovom fleku Patagónie. / Paľo v 3. dĺžke Patagónie. Foto: Milan Packo.

PAGOVA KOPA - V STENA

34. Školská, P. Packo 18. 11. 2001 IV+

PAGOVA KOPA - S STENA

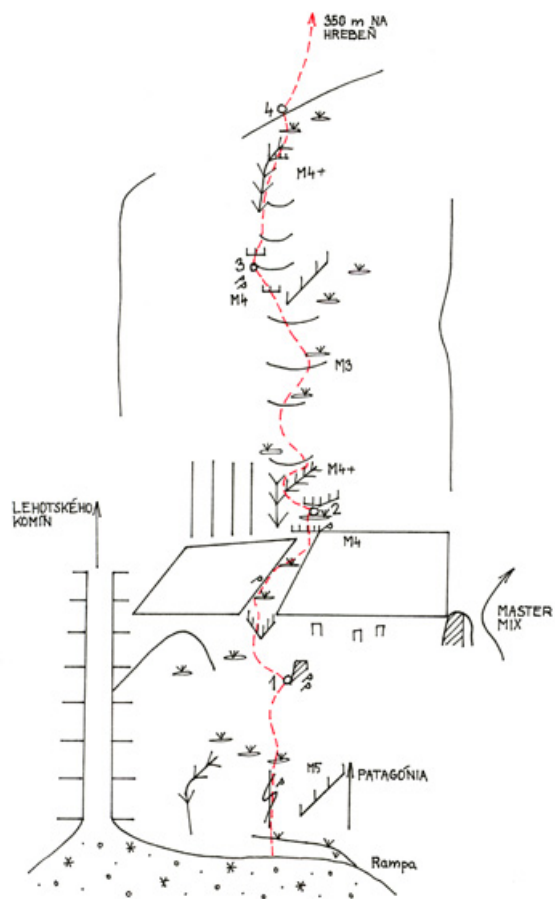
35. Baníkov pilier, P. Daniš – M. Strelec 7. 1. 1979 IV
 36. Novembrová, P. Packo – E. Velič 28. 3. 1998 IV mix 80°
 37. Priateľ friend, M. Packo – P. Packo 16. 1. 1999 VI A2 (M 7-)
 38. Náhradný plán, M. Botto – P. Packo 18. 3. 2001 V (M4)
 39. Kobyľa, P. Daniš – E. Velič 9. 12. 1979 III-

ĎUMBIER - S STENA

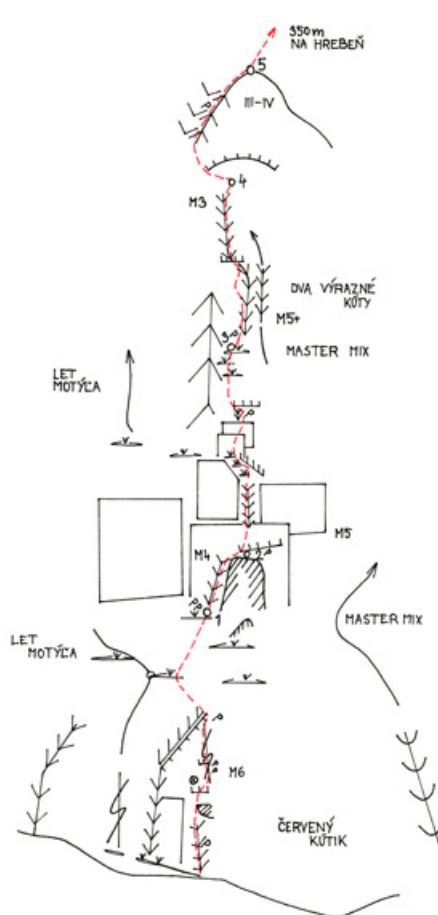
40. Peňovka, P. Daniš – Ľ. Peniak 13. 3. 1979 IV
 41. Krátka, E. Velič 13. 3. 1979 IV 60°
 42. Trojchlapová, P. Daniš – Ľ. Peniak – E. Velič 13. 3. 1979 III 60°
 43. Chodčák, E. Velič 13. 3. 1979 45°- 60°
 44. Opušťák, L. Strmeň – E. Velič 18. 3. 1981 50°- 60°
 45. Ľavý pilier, P. Daniš – Ľ. Peniak – E. Velič 19. 2. 1979 IV-
 46. Pravý pilier, P. Daniš – E. Velič 28. 4. 1978 III-
 47. Centrálny žľab priamo, P. Daniš – E. Velič 15. 1. 1979 IV 50°- 90°
 48. Centrálnym žľab sprava, P. Daniš – E. Velič 16. 1. 1977 50°- 60°
 49. Lehotský, E. Feher – I. Lehotský leto 1953 V
 50. Komín iniciatívy, Bočkor – Daniš – Chramec – Strmeň 8. 9. 1979 III-
 51. Plíživka, L. Strmeň – E. Velič 26. 5. 1979 IV
 52. Zelený kút, P. Haasz – E. Velič 26. 4. 1978 III A2
 53. Platne na Z vrchol, L. Strmeň – E. Velič 26. 5. 1979 III
 54. Pilier na Z predvrchol, P. Haasz ? III - IV

LUDÁROVA VEŽA - V STENA

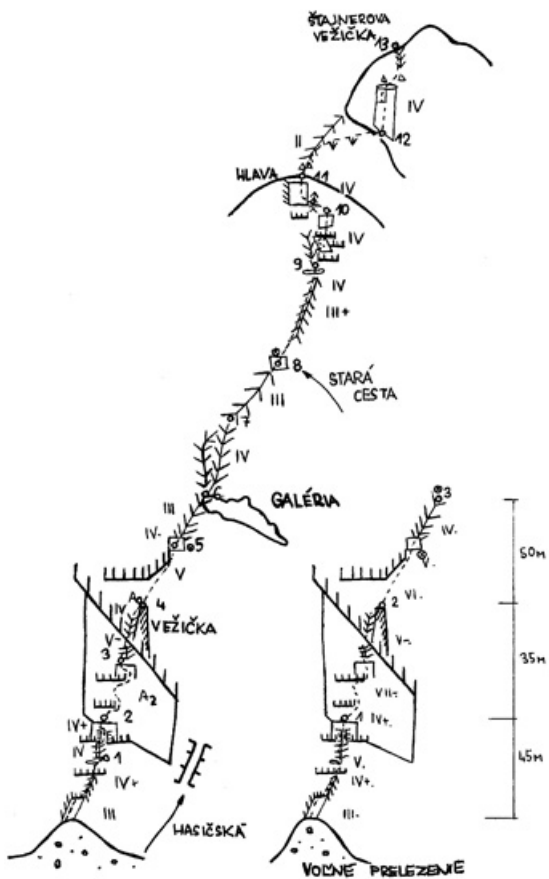
55. Pilier Ludárovej veže, M. Strelec – E. Velič 17. 2. 1979 IV A1
 56. Cesta kosodrievčia, M. Strelec – E. Velič 2. 1. 1979 IV
 57. Ludárov hrebeň, V. Houba – E. Velič 7. 1. 1979 III – IV



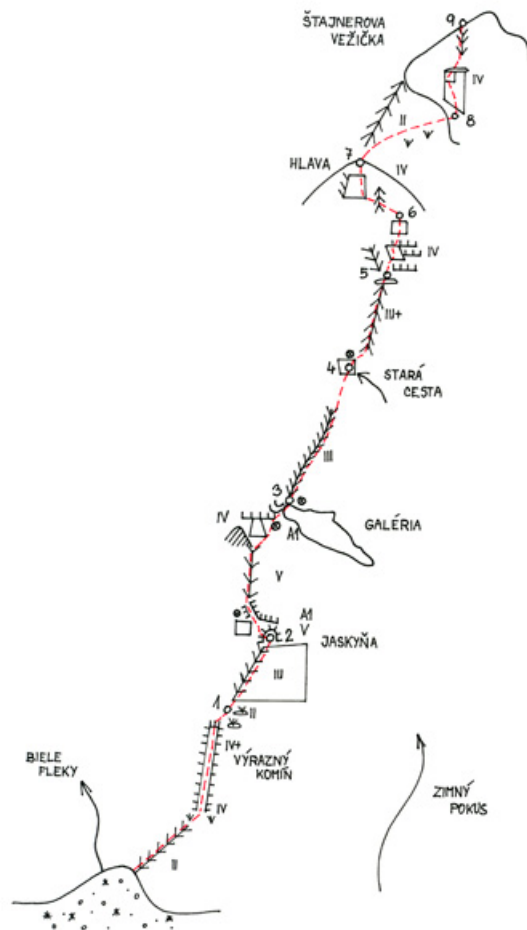
9. Let motýľa, P. Packo - D. Spevák 14. 1. 2001 M5 - klúčová prvá dĺžka + odlez z druhého štandu



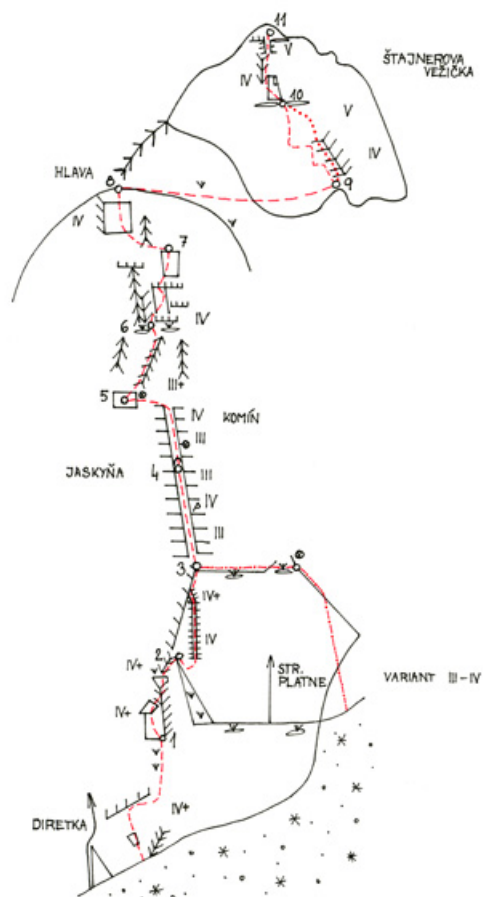
10. Patagónia, M. Packo - P. Packo 27. 1. 2002 M6 - klúčová prvá dĺžka, zaujímavý odlez z druhého štandu



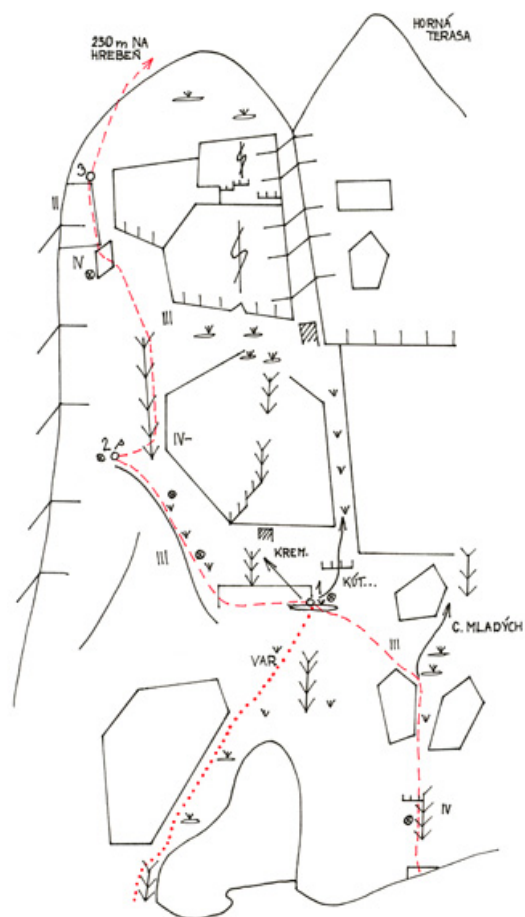
12. Biele fleky, P. Daniš - E. Velič 26. 11. 1978 V A2 (VII-)



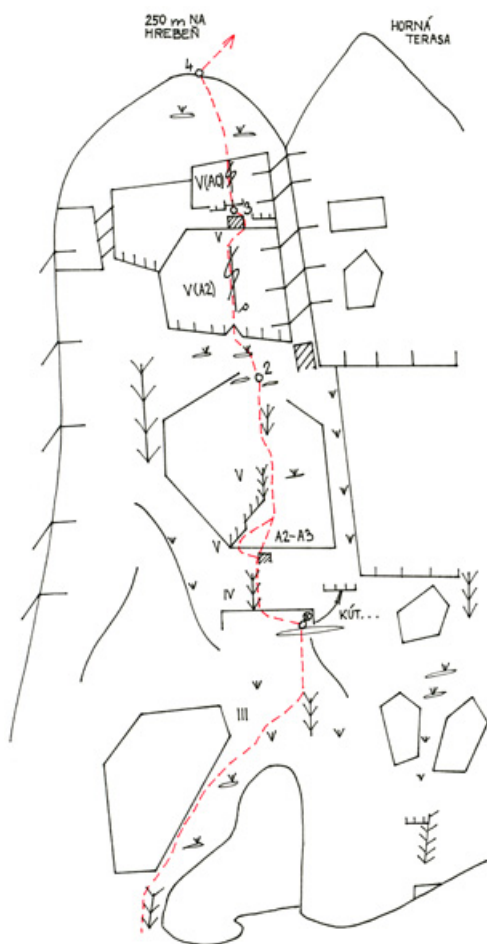
13. Hasičská, P. Daniš - E. Velič 19. 11. 1978 V A1 - prvá a tretia dĺžka takmer čistá skala, kľúčové miesto v 3. dĺžke - voľne asi 7-



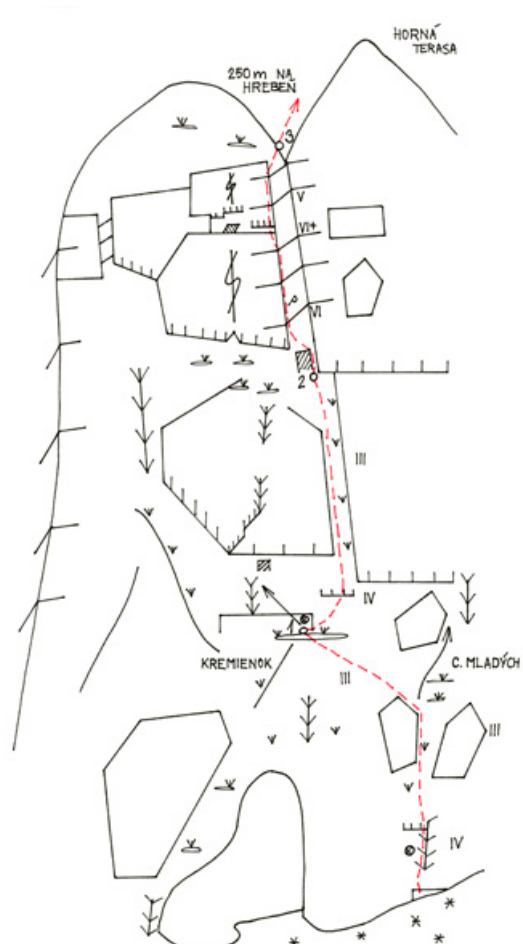
16. Stará cesta, J. Kocúr – E. Velič 12. 9. 1977 IV-, - spodné 3 dĺžky sa obvyčajne obliezajú pravým variantom



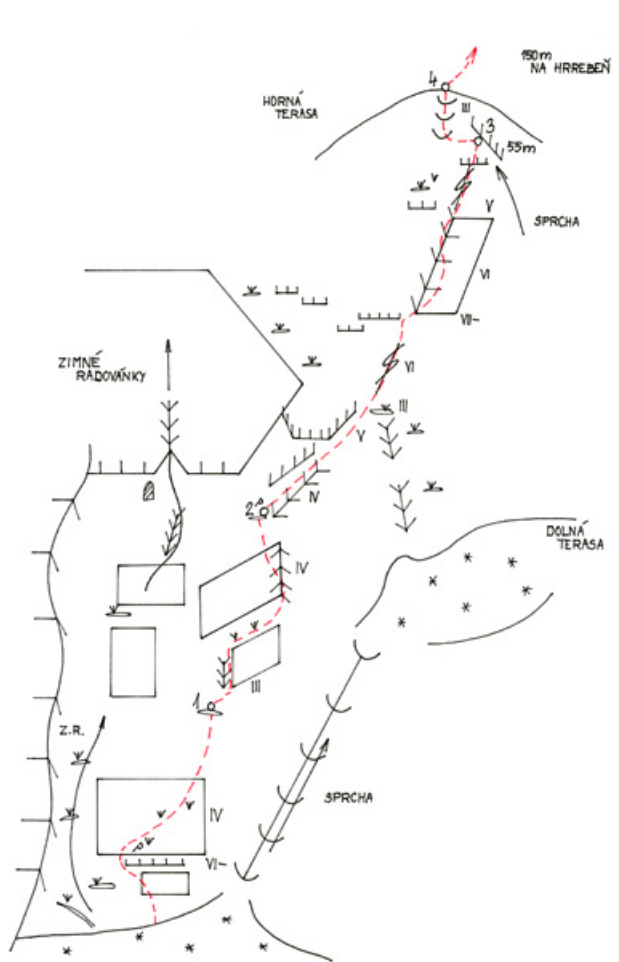
21. Štepanký IV - vedie výraznou trávnatou rampou v SZ stene (podobnosť s Malým Kezmarákom nie je náhodná), Štepanký je perfektná trávová cesta, dobrá na sólo.



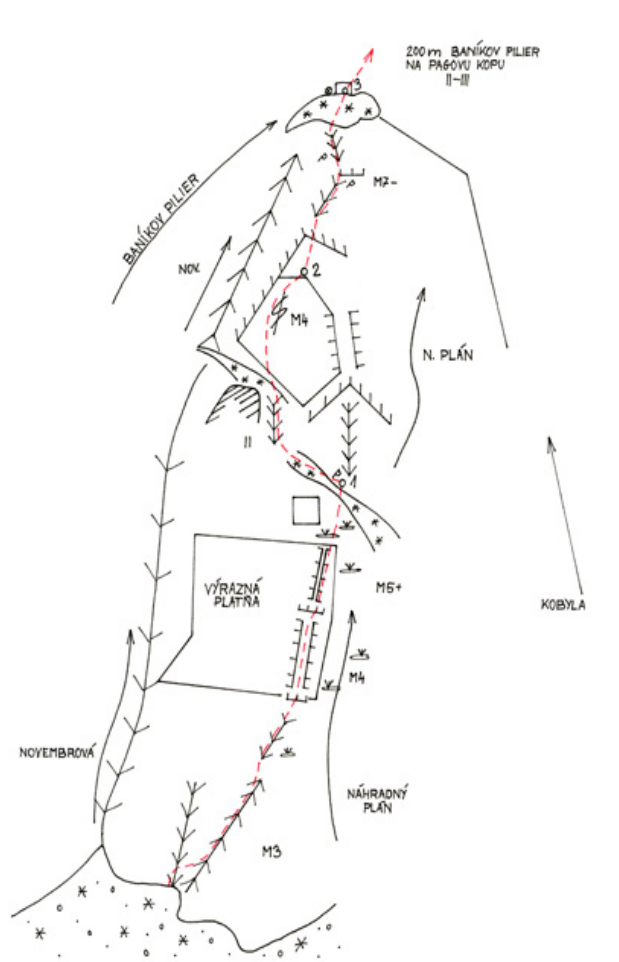
22. Kremienok, E. Velič nov. 1984 V - klúčová špára v 3. dĺžke (väčší friend na nezapltenie)



23. Kút SZ steny, J. Vrbiňiak - E. Velič 2. 1. 1981 VI-, - pekná cesta výraznou štruktúrou steny



26. Hitparáda, J. Lovás - P. Pačko 18. 2. 1997 VII-, - vedie šikmými trávnatými policami vpravo od obrovského kúta, kľúčová šparka a následný odlez do kúta v 3. dĺžke



37. Priateľ friend, M. Pačko - P. Pačko 16. 1. 1999 VI A2 (M 7-) - najťažší dry tooling na Ďumbieri, kľúčová 3. dĺžka - silové tempá cez previs

Slovenská horolezecká sezóna 2006
 Horolezectvo | Umelé steny | Skialpinizmus | Ľadové lezenie
 Galéria | Story | Sprievodca | Svet | English version

© 2007 Vladimír Linek